

Geografi Nusantara di Mata Para Pelaut 'Abbasiyyah

Oleh: Nicko Pandawa
Kelas Tasqif.com, edisi Barbarossa



أخبار بلاد الهند والصين أيضاً وملوكها

أهل الهند والصين مُجمَعون على أنّ ملوك الدنيا المعدودين أربعة. فأول من يعدّون ١.٧.١ من الأربعة ملك العرب وهو عندهم إجماع لا اختلاف بينهم فيه أنّه ملك أعظم الملوك وأكثرهم مالاً وأبهاهم جمالاً وأنّه ملك الدين الكبير الذي ليس فوقه شيء. ثمّ يعدّ ملكُ الصين نفسه بعد ملك العرب ثمّ ملك الروم ثمّ بلهراً ملك المُخَرَّمي الآذان.

Konsepsi Hubungan Internasional zaman dulu,
negara-negara dunia yang diperhitungkan
(*muluk ad-dunya al-ma'dudin*):

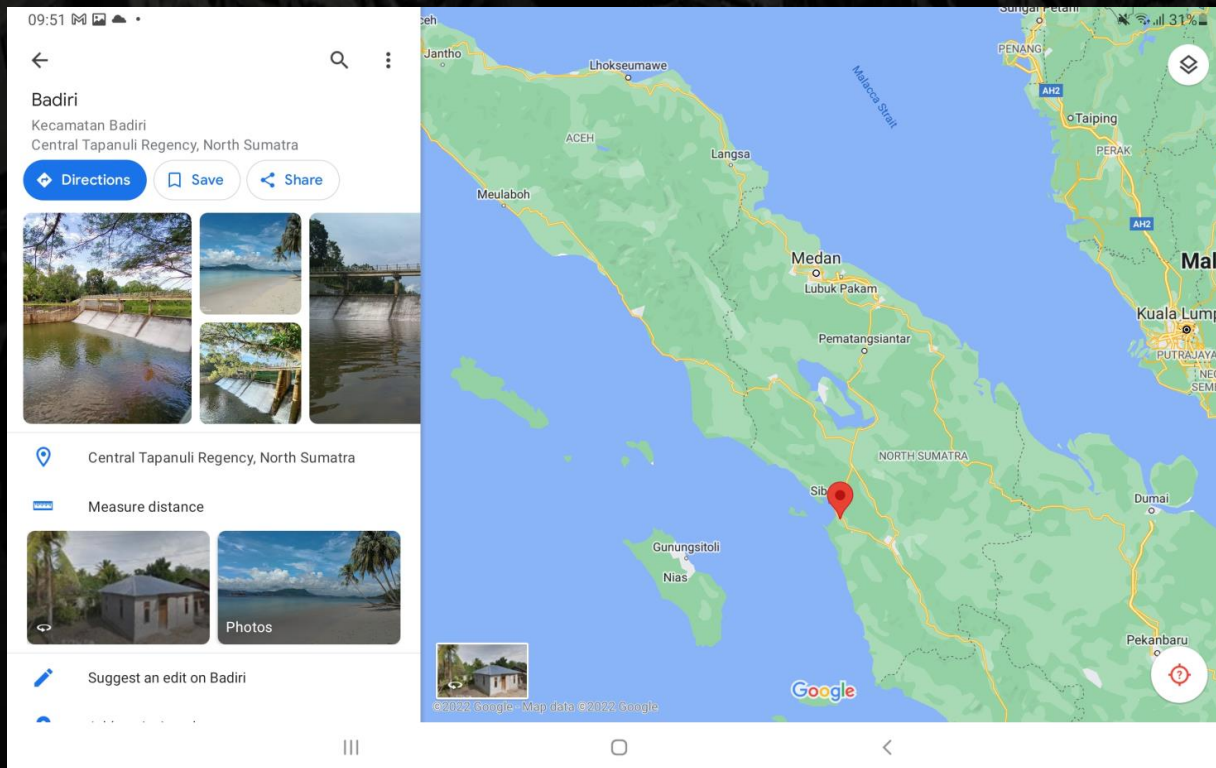
1. Raja Arab
2. Raja China
3. Raja Rum
4. Raja Balhara (Ballaha-roya), raja India di Dekkan

Relasi Khilafah-China via Maritim: Masa Khilafah Rasyidah

- Ketika Saad bin Abi Waqqash menaklukkan al-Mada'in (Ctesiphon), dia banyak menemukan kapur barus di istana Kisra
- Ketika pasukan Umar bin Khattab menaklukkan Ubullah (Selatan Basrah) didapati Kapal-kapal China sedang berlabuh
- Pelayaran kaum Muslimin Ke China melanjutkan tradisi pelayaran Sassaniyah



Relasi Khilafah-China via Maritim: Masa Khilafah Umayyah



Dirham-dirham Umayyah banyak ditemukan di Kec. Badiri,
Tapanuli Tengah, Sumatera Utara

Relasi Khilafah-China via Maritim: Masa Khilafah Umayyah



Dirham era Walid bin Abdul Malik

Tahun 96 H/714 M

Koleksi Fadli Zon



Dirham era 'Umar bin 'Abdul 'Aziz

Tahun 100 H/718 M

Koleksi Pedir Museum

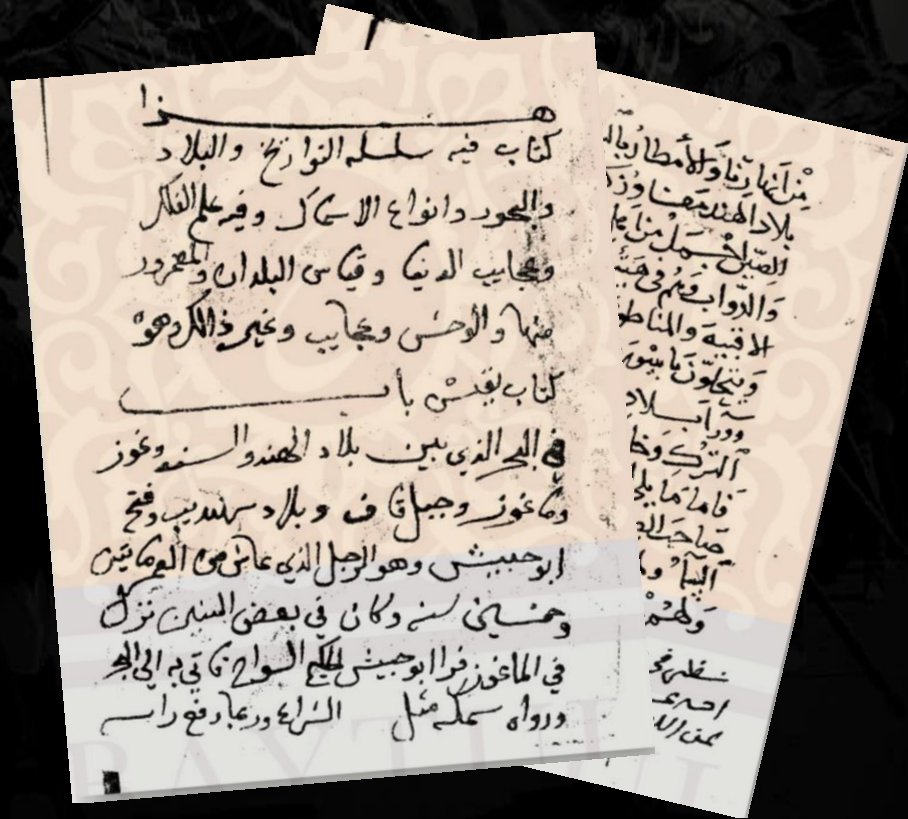


Relasi Khilafah-China via Maritim: Masa Khilafah 'Abbasiyyah

- "Dari Dajlah (Tigris) inilah, tidak ada yang menghalangi jalan antara Baghdad dengan China," Khalifah Abu Ja'far Abdullah al-Manshur ketika mendirikan Baghdad
- Di era yang bersamaan, Jia Dan, geografer Tang sudah membuat rute maritim ke Wula (Ubullah), dan terus ke Bangda (Baghdad)

الهند و الصين أخبار

- Karya Abu Zayd as-Sirafi, berdasarkan riwayat Sulayman at-Tajir
- Sulayman at-Tajir melakukan perjalanan dari Basrah ke Khanfu (Guangzhou) pada tahun 237 H/851 M, era Khalifah al-Mutawakkil 'Alallah
- mawsim (Ar.) >> musim (Ml.) >> moução (Prtg.) >> monsoon (Eng.)





The Lands and Seas of Abū Zayd's Accounts

Muscat	Settlement/locality	OMAN	Land/country	Maldives	Island
		Levant	Region/landscape	Black Sea	Sea/lake

Jazirah al-Maharaja



Deskripsi Istana Sriwijaya

ومن عجيب ما بلغنا من أحاديث هذه الجزيرة المعروفة بالزنج أن ملكاً من ملوكهم
في قديم الأيام وهو المهرج وقصره على ثلاث يأخذ من البحر - ومعنى الثلاثج وادٍ
كدرجلة مدينة السلام والبصرة يغلب عليه ماء البحر بالمد وينضب عنه الماء العذب
بالجزر - ومنه غدير صغير يلاصق قصر الملك فإذا كان في صبيحة كل يوم دخل



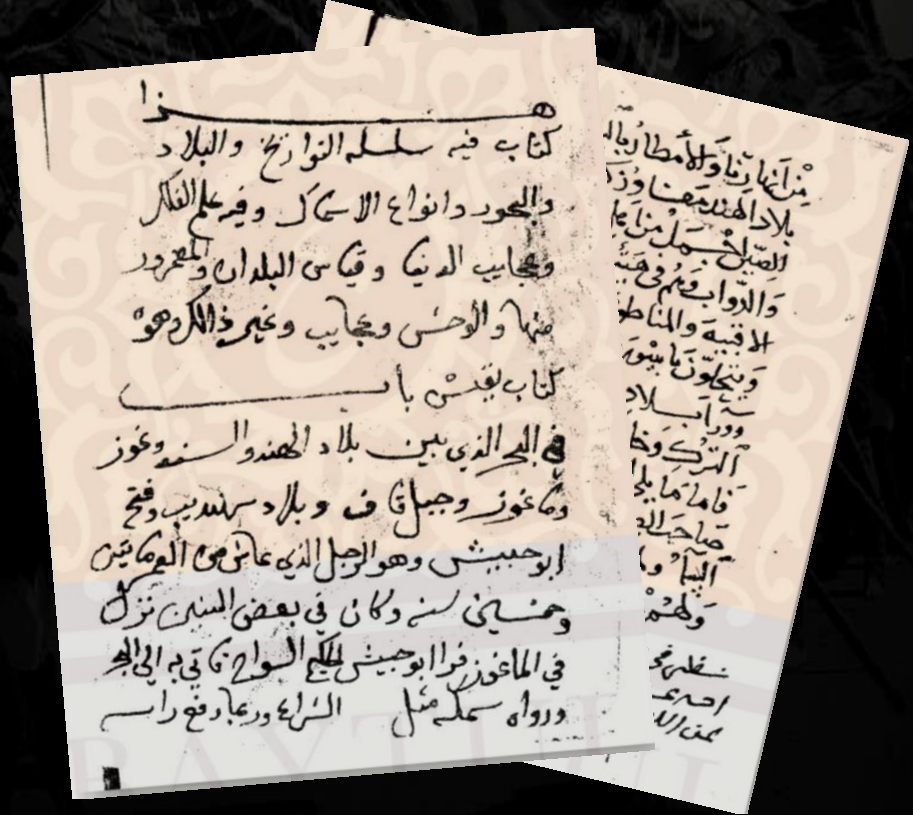
Borobudur?



Muaro Takus?

الهند و الصين أخبار

- Selang 20 tahun kemudian dari pelayaran Sulayman at-Tajir, Abu Zayd as-Sirafi menambahkan cerita perjalanan Ibn Wahab al-Quraisyi (257 H)
- Abu Zayd as-Sirafi mencatat pemberontakan Huang Chao (Ban Syu) di Guangzhou pada 260 H/874 M (era Khalifah al-Mu'tamid Alallah
- Pasca pemberontakan ini, pedagang Muslimin era Abbasiyyah tidak lagi berkumpul di Guangzhou



'AJĀ'IBUL HIND

KISAH-KISAH AJAIB DI DARATAN DAN LAUTAN HINDI

BUZURG AL-RAMHURMUZI

PENTERJEMAH
ARSYAD MOKHTAR

الهند عجائب

- 'Aja'ib al-Hind Barrihi wa Bahrihi wa Jaza'irihī
- Karya Buzurg bin Syahriyar ar-Ramhurmuzi an-Nahkhoda, ditulis tahun 390 H/1000 M
- *Bayna al-Haqiqah aw al-Usthurah?*



وَكَانَ مِنْ رِسْمِ مَلُوكِ بِلَادِ الْذَهَبِ وَالزَّابِجِ أَنْ لَا يَجْلِسُ أَحَدٌ بَيْنَ أَيْدِيهِمْ
 مِنَ الْمُسْلِمِينَ وَالْغُرَبَاءِ كَأَيْنَا مِنْ كَانَ وَسَائِرِ أَهْلِ مَمَالِكِهِمْ إِلَّا مُرَبَّعًا وَيُسَمَّى
 ذَلِكَ الْبَرْسِيْلَاةَ فَمَنْ مَدَّ رِجْلِيَهُ أَوْ قَعَدَ غَيْرَ تِلْكَ الْقَعْدَةِ فَعَلِيَهُ عَرَامَةٌ كَلَهُ
 ثَقِيلًا بِحَسَبِ مَا يَمْلِكُ، فَاتَّفَقَ أَنْ كَانَ عِنْدَ مَلِكٍ مِنْ مَلُوكِهِمْ يُقَالُ لَهُ سَرْنَاتَا كَلَهُ ^{7r. c}
⁵ رَجُلٌ مِنَ النَّوَاخِدَةِ يُقَالُ لَهُ جِهْدُ كَوْتَاهُ لَهُ مَوْضِعٌ وَمَحَلٌّ وَكَانَ شَيْخًا مُسِنًّا
 وَجَلَسَ بَيْنَ يَدَيْهِ فَطَالَ عَلَيْهِ الْأَمْرُ وَلَمْ يَقُمْ سَرْنَاتَا وَكَانُوا فِي حَدِيثٍ لَهُمْ
 فَأَخَذَ جِهْدُ كَوْتَاهُ بِحَدِيثِهِمْ آخِرَ فَادْخَلَ فِي حَدِيثِهِ ذَكَرَ الْكَنْعَدَةَ
 فَقَالَ وَعِنْدَنَا بَعْمَانُ سَمَكَ يُقَالُ لَهُ الْكَنْعَدَةُ تَكُونُ الْوَاحِدَةَ كَذَا وَمَدَّ رِجْلَهُ
 وَقَبِضَ عَلَى نِصْفِهَا فَخَذَهُ وَمِنْهُ مَا يَكُونُ مِثْلَ هَذَا وَمَدَّ الرَّجُلُ الْآخَرَ
¹⁰ وَقَبِضَ عَلَى حَقْوِهِ فَقَالَ لَوْ رِيْرَهُ أَنْ لِهَذَا الرَّجُلِ سَبِيْبًا فَتَنَا كَمَا فِي حَدِيثٍ وَخَرَجَ
 مِنْهُ إِلَى حَدِيثِ السَّمَكِ فَمَا السَّبَبُ فِي ذَلِكَ فَقَالَ أَيُّهَا الْمَلِكُ هَذَا رَجُلٌ

Adat Raja Sriwijaya dalam 'Aja'ibul Hind

Adat "bersila" depan
Maharaja Zabaj
(Sriwijaya)

Semut besar di Sumatera dalam 'Aja'ibul Hind

125

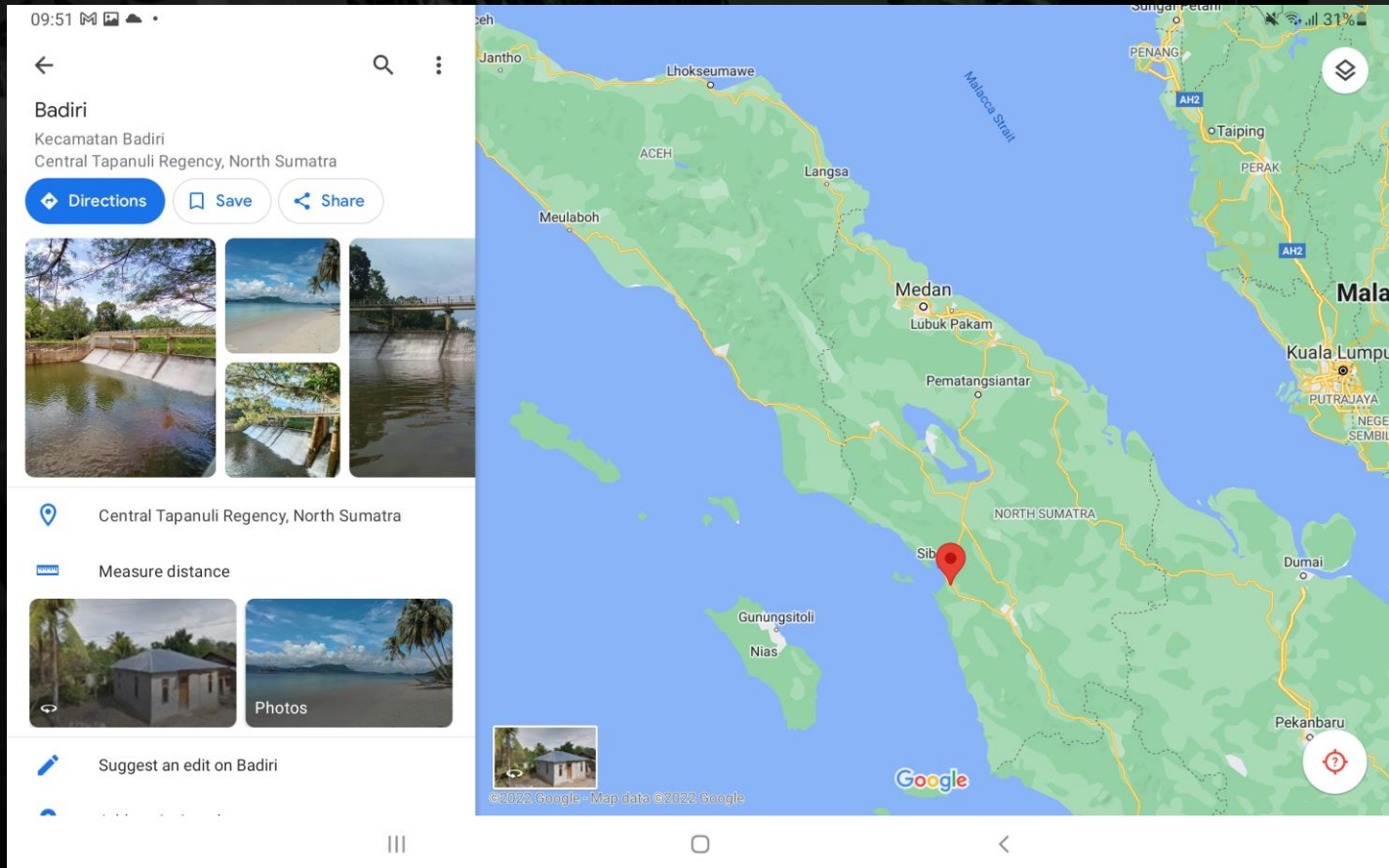
وحدثني أنّ باجزيرة لامرى من الزرافة ما لا يوصف كبره وحكى عن
من حدثته من اهل المراكب الذين كسرهم الباهر أنهم اضطروا الى المشى
من نواحي فنصور الى لامرى وكانوا لا يمشون بالليل خوفا من الزرافة لانها
لا تظهر بالنهار فاذا اقبل الليل صعّدوا على شجرة عظيمة خوفا منها فاذا
كان الليل احسّوا بها تدور حولهم ويروا بالنهار آثار وطبها على الرمل وانّ
بالجزيرة من النمل ما لا يوصف كثرة وخاصة باجزيرة لامرى فانّ النمل فيها عظيم

Kanibalisme di Nias dan dalam 'Aja'ibul Hind

f. 63r. وحدثني محمد بن بابشاد أن بجزيرة النيبان - وهو جزيرة في البحر
الخارج بينها وبين فنصور مقدار مائة فرسخ - قوم يأكلون الناس أيضا
ويجمعون رؤس الناس عندهم ويفتخر الواحد منهم بكثرة ما يجمع من
الرؤس، ويشترون سبايك صفر بالثمن الوافر ويذخرونه مكان الذهب ويبقى
في بلادهم الدهر الطويل كما يبقى الذهب عندنا والذهب عندهم
لا مقام له بل يكون منه ما يكون من الصفر عندنا فتبارك الله أحسن
الخالقين ❁

وبعد جزيرة النيبان ثلث جزاير يقال لها براوه أهلها أيضا يأكلون الناس
ويجمعون رؤسهم فيتعاملون بها ويقتنونها ❁

10 وحدثني أن جميع أهل فنصور ولامرى وكله وفاقله وصنغين وغيرهم
يأكلون الناس إلا أنهم لا يأكلون إلا أعداءهم من طريق الغيظ عليهم



Dirham-dirham Umayyah banyak ditemukan di Kec. Badiri,
Tapanuli Tengah, Sumatera Utara

1258-1261: Zaman Peralihan

